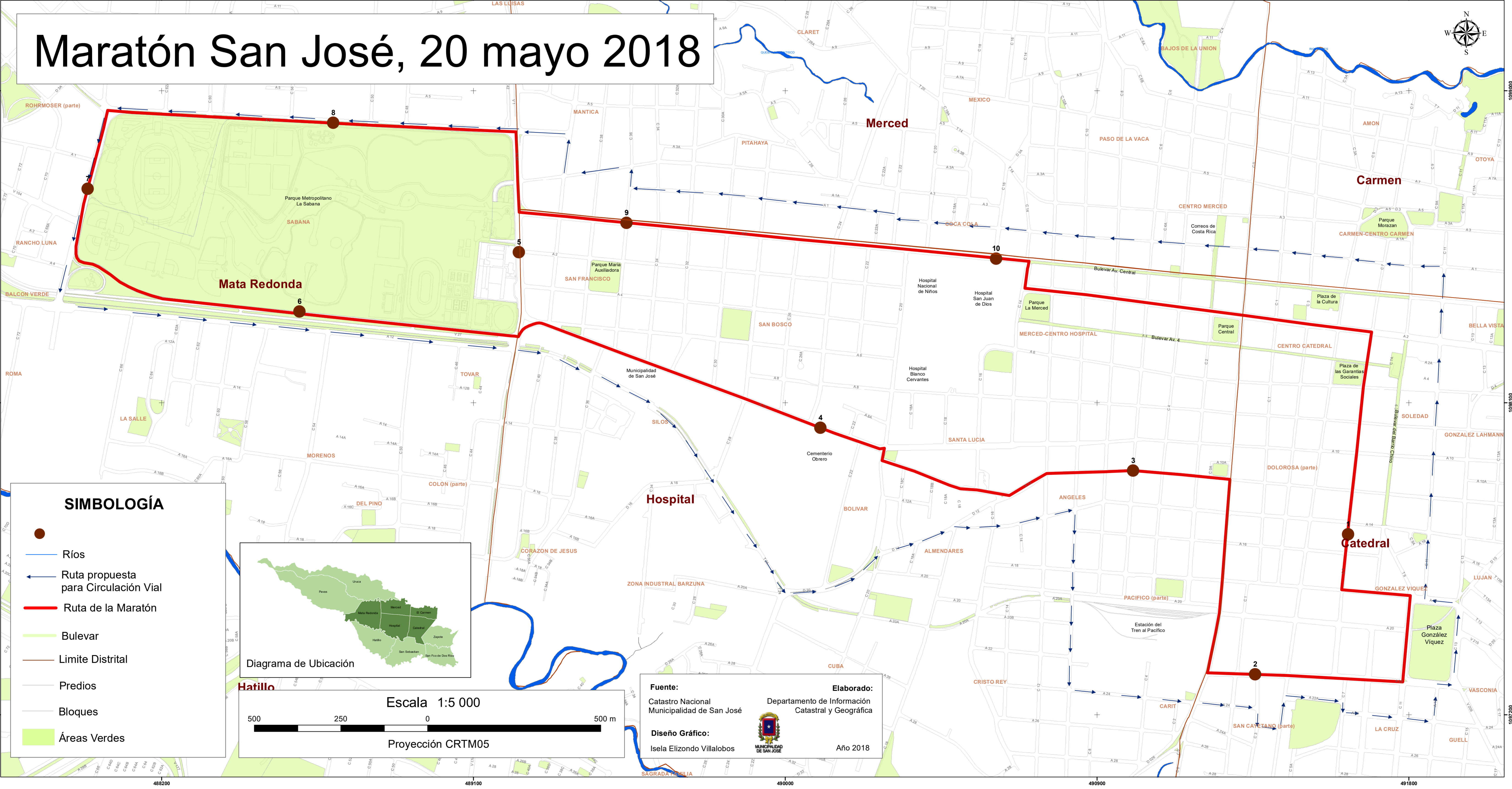

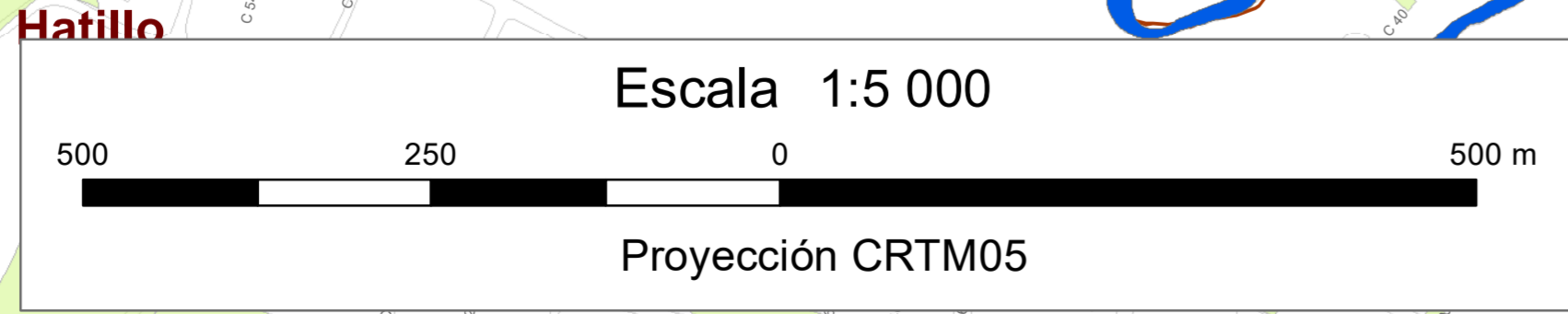


# Maratón San José, 20 mayo 2018



**SIMBOLOGÍA**

- Puntos de control / Inicio/Fin
- Ríos
- Ruta propuesta para Circulación Vial
- Ruta de la Maratón
- Bulevar
- Limite Distrital
- Predios
- Bloques
- Áreas Verdes



**Fuente:** Catastro Nacional Municipalidad de San José

**Elaborado:** Departamento de Información Catastral y Geográfica

**Diseño Gráfico:** Isela Elizondo Villalobos

**Año 2018**